

Search and Digitalization of Maps at the National Diet Library

Katsuhito Furuya

Map Room

Humanities Division

Reader Services and Collections Department

Today's Topic

1. Features and collections of the Map Room
2. How to search maps – Searching with Research Navi
 - (1) Basic Use
 - (2) How to search for map on a particular subject
 - (3) Study cases based on our map collections
3. Digitalization of Maps
 - (1) Background
 - (2) Future initiatives

1. Features and collections

- Year established: 1961
- Area of reading room: 300 m² Number of seats: 33
Staff area: 187 m² Staff: 10 Storeroom for maps: 1800 m²
Retrieved materials : 280 books per day
63 single-sheet maps per day

- Collections

Single-sheet maps: Approximately 480,000 domestic and foreign topographical and other maps published during and after the Meiji Era (from 1868)

Books: Approximately 70,000 residential maps of Japan published starting in 1958.

And 2,500 volumes of latest residential maps, road maps, reference books are on the open access shelves.



2. How to search maps – Searching with Research Navi

First, specify age, place, and type to search for maps that match these requirements.

(1) How to search maps

Research Navi : This site provides a search guide and helps you find information resources.

<http://rnavi.ndl.go.jp/rnavi/>

① Choose 「地図」 from 「本の種類」

<http://rnavi.ndl.go.jp/chizu/index.php>

② Select type of map

- General maps (topographic map etc.), thematic map (hydrographic map, geological map, vegetation map etc.)

③ Select a scale

- large scale (1:10,000 or larger), medium scale (1:20,000 to 1:100,000), small scale (1:200,000 or smaller)

④ Select a map

- Look at index map to select an area (rectangle) and identify the call number.

※ Index maps (NDL maps): a map that shows the relative location of several large-scale maps relative to a wider area, using a rectangle to indicate the area covered.

⑤ Search NDL-OPAC

- Type the call number into the NDL-OPAC.
→Get bibliographic data of the map.

Case example

Reference example:
Search for the largest scale
topographic map of
東京都千代田区永田町
(address of NDL)

① Choose 「地図」 from 「本
の種類からさがす」

The screenshot shows the National Diet Library Research Navigator (リサーチ・ナビ) website. The main navigation bar includes a search box and a search button. Below the search bar, there are several menu items on the left, including 'リサーチ・ナビについて', 'リサーチ・ナビの使い方', '国立国会図書館に行く', and '図書館にきく'. The main content area is divided into two columns. The left column is titled '「本をさがす」' (Find Books) and contains a section '国立国会図書館にあるかさがす' (Check if available at the National Diet Library) with a list of search options: '国立国会図書館にある本をさがす', '明治から昭和前期までの本を読む', '江戸時代以前の本、錦絵、漢籍を見る', '歴史的音源をきく', and '他の図書館にある本も含めてさがす'. Below this is a section '本の種類からさがす' (Search by Book Type) with a grid of categories: '図書', '雑誌', '新聞', 'アジア諸国関連資料', '規格・博士論文・テクニカルレポート', '江戸時代以前の本、錦絵、漢籍', '文書類 (憲政・占領関係・日系移民)', '音楽・映像資料', '統計', '地図', and '児童書'. The '地図' (Map) category is circled in red, and a red arrow points from the text box on the left to it. The right column is titled '「しらべるヒント」' (Search Tips) and contains a '分野' (Field) section with a table of topics and a 'しらべるためのツールあれこれ' (Various Tools for Searching) section. The table lists topics such as '科学技術・医学', '経済・社会・教育', '政治・法律・行政', '人文科学', and 'アジア諸国関連'. The 'しらべるためのツールあれこれ' section lists tools like '様々な機関にある本をさがす', '国会会議録をしらべる', '調べ方案内', '本の内容情報からさがす', and '国立国会図書館の刊行物'. At the bottom of the page, there are links for 'お問い合わせ' (Contact Us) and 'サイトマップ' (Site Map).

リサーチ・ナビ

国立国会図書館

- リサーチ・ナビについて
- リサーチ・ナビの使い方
- 国立国会図書館に行く
- 図書館にきく

- 国立国会図書館 National Diet Library
- NDL-OPAC 国立国会図書館蔵書検索・申込システム
- National Diet Library 国立国会図書館サーチ
- 国立国会図書館 デジタルコレクション
- ひなぎく NDL東日本大震災アーカイブ
- レファレンス協同データベース事業 Collaborative Reference Database Project
- 本の万華鏡

トップ > 地図をさがす

地図をさがす

このページでは、国立国会図書館東京本館地図室の所蔵資料の紹介を中心に、様々な地図資料の探し方を案内しています。

地図の利用にあたって

- 地図の著作権
- 地図資料の検索
- 地図の種類
- 地図室関連サイト集

主な所蔵資料

- 日本の地図
 - 住宅地図
 - ブルーマップ
- 世界各国の地図
 - 国名・地域名一覧

- 地形図
 - 地形図の地図記号

- 都市地図 (市街図)
- 主題図
 - 国土基本図
 - 地質図
 - 土地分類基本調査図
 - 土地条件図
 - 都市圏活断層図
 - 植生図
 - 海図
 - 沿岸海域地形図・土地条件図
 - 航空図
 - 土地利用図
 - 都市計画図
 - 通信地図 (郵便地図)

コレクション資料

- 外邦図
- AMS
- 渡辺文庫



しらべ方：分野別

- 東日本大震災復興支援関連情報
- ビジネス情報
- 健康情報
- 環境情報
- 科学技術・医学
- 経済・社会・教育
- 政治・法律・行政
- 人文科学
- アジア諸国関連

本の種類からさがす

- 図書
- 雑誌
- 新聞
- 音楽・映像資料
- 統計
- 地図
- 短格・博士論文・テクニカルレポート
- 江戸時代以前の本、錦絵、選集
- 原産書
- アジア諸国関連資料
- 文書類 (憲政・占領期・日系移民)

② Choose 「地形図」



③ Choose 「大縮尺図」 (large scale map)

リサーチ・ナビ
国立国会図書館

- リサーチ・ナビについて
- リサーチ・ナビの使い方
- 国立国会図書館に行く
- 図書館にきく

国立国会図書館
National Diet Library

NDL-OPAC
国立国会図書館蔵書検索システム

国立国会図書館サーチ

国立国会図書館
デジタルコレクション

ひなず
NDL東日本大震災アーカイブ

レファレンス協同データベース
Collaborative Referral Database Project

本の万華鏡

トップ > 調べ方案内 > 歴史・地理・哲学・宗教 > 地図 > 日本の地図 > 日本の地形図

日本の地形図

更新日：2016年1月19日

広義の地形図は、縮尺がおおよそ20万分1より大きい一般図を指すと考えられています。狭義には、国土地理院発行の縮尺1万分1、2万5千分1、5万分1シリーズの一般図のことを指しますが、これはシリーズタイトルに「地形図」という言葉が使用されているためです。当館では、日本全国や地方図など縮尺がおおよそ20万分1より小さい一般図や、国土地理院以外が発行した一般図も「地形図」として整理しています。

目次

- 国立国会図書館の所蔵
- 資料の利用方法
 - NDL-OPACから検索する
 - 図名から検索
 - 請求記号から検索
 - 索引図を使って調べる
- 関連サイト

1. 国立国会図書館の所蔵

東京本館地図室が所蔵する日本の地形図は、国土地理院（およびその前身）発行のものが大半を占めています。地域によっては明治時代から所蔵がありますので、特定地域の変遷をたどるのに便利です。

下記のページでは、主な所蔵資料を紹介しています。主なシリーズについては索引図も掲載しています。

| 縮尺 | ページ名 | 特徴 |
|------------------|------|--|
| 500万分1 20万分1 | 小縮尺図 | 1枚の地図で広範囲にわたる地域を確認できる。地方図、日本全国など。 |
| 10万分1 ～1万5千分1 | 中縮尺図 | 全国的かつ継続的に作成されている地図が多いため、枚数が最も充実している。二万五千分1地形図、五万分1地形図など。 |
| 1万分1 より大 | 大縮尺図 | 情報は最も詳細だが、地図の作成範囲が都市部に限定されているものが多い。 |

2. 資料の利用方法

東京本館地図室で利用できます。
複製集成本以外すべて地図室閉架資料のため、館内のNDL-OPACで検索して申し込んでください。

カテゴリが「日本の地図」
他の記事

- 国土基本図
- 日本の都市地図（市街図）
- 日本の地形図（大縮尺）
- 日本の地形図（中縮尺）
- 日本の地形図（小縮尺）

もっと見る：日本の地図(27)

しらべ方：分野別

- 東日本大震災復興支援関連図書
- ビジネス情報
- 健康情報
- 選挙情報
- 科学技術・医学
- 経済・社会・教育
- 裁判・法律・行政
- 人文科学
- アジア諸国関連

本の種類からさがす

- 図書
- 雑誌
- 動画

トップ > 調べ方案内 > 歴史・地理・哲学・宗教 > 地図 > 日本の地図 > 日本の地形図(大縮尺)

日本の地形図(大縮尺)

更新日: 2016年1月19日

当館が所蔵する日本の主な地形図のうち、縮尺が1万分1より大きいものを紹介します。

目次

1. 国立国会図書館の所蔵
 - 1-1. 東京
 - 1-2. 横浜
 - 1-3. 大阪
 - 1-4. 神戸
 - 1-5. その他の地域
 - 1-6. 複製集成本
2. 資料の利用方法

1. 国立国会図書館の所蔵

1-1. 東京

| 縮尺 | シリーズ名 | 出版者 | 出版年 | 範囲 | 所蔵情報 検索方法 |
|--------|--------------|------------------------|--------------------------------|---|--|
| 2千5百分1 | 1:2500東京都地形図 | 東京都都市計画局 | [1982(昭和57)] ~[2000(平成12)]年 | 1994-2000: 全域 1982-1990: ほぼ全域(島嶼部除く) | 1994-2000: 索引図(PDF) 1982-1990: 索引図(PDF) |
| 5千分1 | [東京都五千分一地図] | 日本の都市地図(市街図)をご覧ください | | | |
| 5千分1 | 東京戦災白地図 | | | | |
| 3千分1 | 三千分一地形図 | 大日本帝國陸地測量部・都市計畫東京地方委員會 | [1942(昭和17)] ~[1944(昭和19)]年 | 多摩地区 | 索引図(PDF) 複製集成本 |
| 3千分1 | 三千分一地形図 | 復興局[作]・遠藤市次、内山模型製圖社ほか | 1924(大正13) ~[1947(昭和22)]年 | 23区と川崎市・横浜市の一部 | 索引図(PDF) 複製集成本 |
| 5千分1 | [東京実測全図] | | | | |
| 5千分1 | [五千分一東京図] | 日本の都市地図(市街図)をご覧ください | | | |
| 5千分1 | 五千分一東京図測量原図 | | | | |

カテゴリが「日本の地図」の他の記事

- 日本の地形図(大縮尺)
- 日本の地形図(中縮尺)
- 日本の地形図(小縮尺)
- 日本の地形図
- ブルーマップ
- もっと見る: 日本の地図(27)

しらべ方: 分野別

- 東日本大震災復興支援関連情報
- ビジネス情報
- 健康情報
- 環境情報
- 科学技術・医学
- 経済・社会・教育
- 政治・法律・行政
- 人文科学
- アジア諸国関連

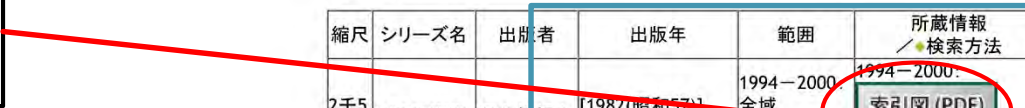
本の種類からさがす

- 図書
- 雑誌
- 新聞
- 音楽・映像資料
- 統計
- 地図
- 規格・博士論文・テクニカルレポート
- 江戸時代以前の本、縮刷、複製
- 児童書
- アジア諸国関連資料
- 文書類(憲政・占領期・日系移民)

1:2500「東京都地形図」
is the largest scale
available at the NDL

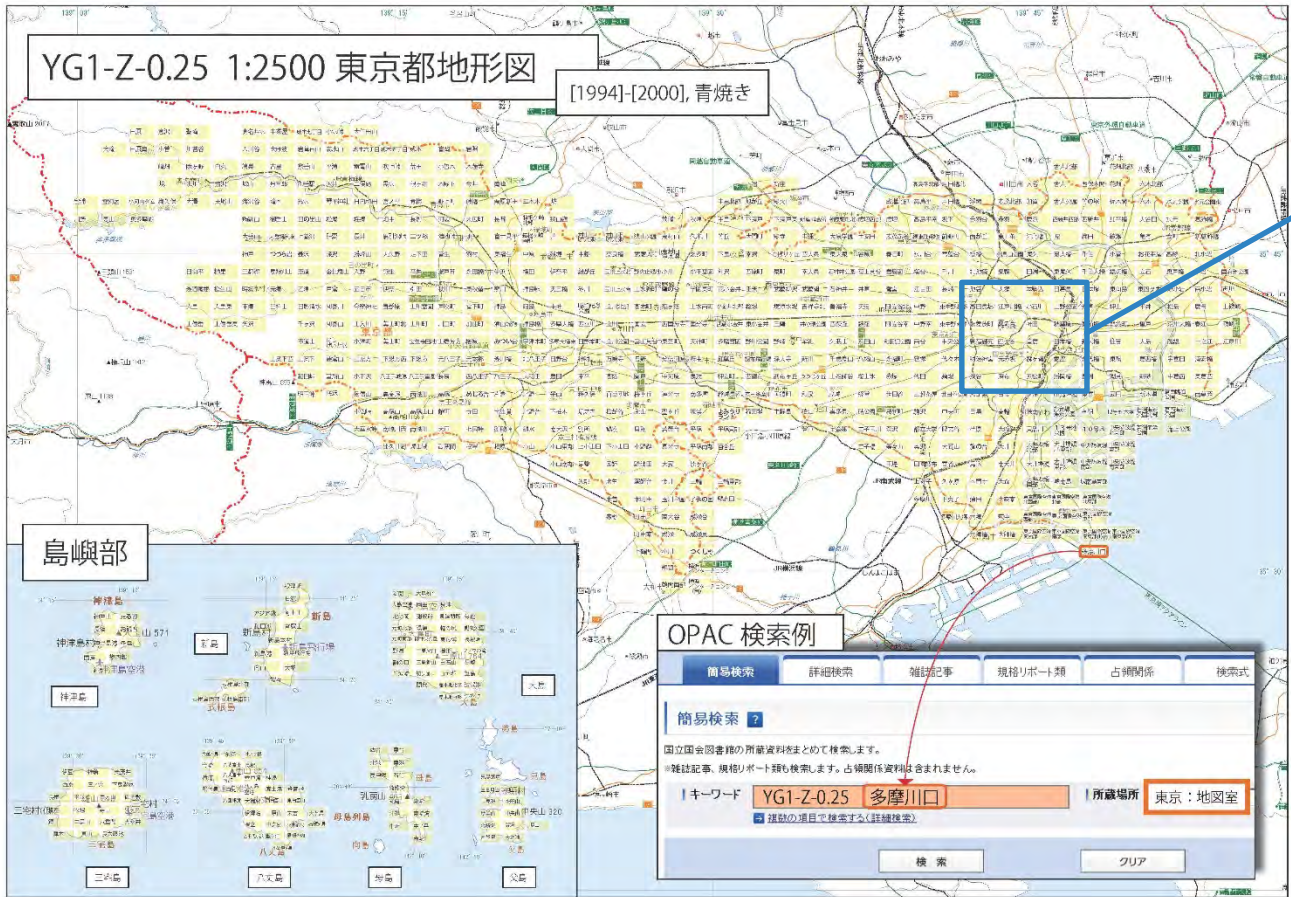


Choose 「索引図(PDF)」
(index map)



④ Look at the index map to select an area (rectangle)

Enlarged view



YG1-Z-0.25 霞ヶ関

⑤ Search NDL-OPAC

NDL-OPAC National Diet Library Online Public Access Catalog

Simple Search | Advanced Search | Articles | Standards & Technical Reports | Materials on the Allied Occupation of Japan | Command Search | Browse

Search for **YG1-Z-0.25 霞ヶ関** Select a location **ALL**

Search with more precise conditions.

Search Clear

Records 1 of 1

Format options: [OPAC Format](#) [Citation](#) [MARC Tags](#)

Download Add to My List

Location All items

each location **Tokyo:Map Room 1**

Material Types Map

Call No. YG1-Z-0.25-478

Title 霞ヶ関 [1997]

Title-kana カスミガセキ

Scale, Drawing etc. 1:2500 ; 横メルカトル図法

Publication etc. [東京] : 東京都都市計画局, [1997]

Physical Descript. 地図 1枚 ; 80×110cm.

Series 1:2500東京都地形図 ; 37-2(9-LD28-1)

Note 青写真
平成8年12月撮影空中写真 (C-12 19-23) 平成9年1月現地調査

National Bib. No. 21039679

Corporate Name -Aut [東京都都市計画局](#)

NDLC [YG1-Z](#)

NDC(9) [291.361](#)

Text Language jpn

Country Code ja

Record ID No. 000004090922

Format options: [OPAC Format](#) [Citation](#) [MARC Tags](#)

URL <http://id.ndl.go.jp/bib/000004090922/eng>

Copyright © 2012- National Diet Library. All Rights Reserved.

(2) テーマ別地図資料の探し方 (How to search for maps by subject)

Some examples available in Research Navi

- Maps from around the world

Topographical maps of approximately 150 countries and regions.
Index maps(made ourselves) are available with each country
and scale.

http://rnavi.ndl.go.jp/research_guide/entry/post-1.php

- U.S.Army Map Service(AMS)

1:12,500 Japan city maps(plans) series number L902

http://rnavi.ndl.go.jp/research_guide/entry/theme-honbun-601033.php

- ・ 関東大震災の被災状況がわかる地図
(Maps showing the disaster area after the Great Kanto earthquake)

I will show an example later.

http://rnavi.ndl.go.jp/research_guide/entry/post-722.php

- ・ 日本の都市地図（市街図）(Town Maps of Japan)

House number, altitude, shape of buildings are described in the remarks column.

We made this content because many users want information about residential areas before residential maps were published.

http://rnavi.ndl.go.jp/research_guide/entry/post-546.php

[Caution]

Please note that NDL materials not available for loan to individuals.

If you'd like to request copies from the NDL, please see the following.

<http://www.ndl.go.jp/en/service/copy.html>

※Available in Japanese only.

Example:

- 関東大震災の被災状況がわかる地図

http://rnavi.ndl.go.jp/research_guide/entry/post-722.php

Digitized maps related this subject matter links to images in the National Diet Library Digital Collections.

Digitized map (in National Diet Library Digital Collection)

Choose the map you want to browse.

The screenshot shows the 'Research Guide' (リサーチ・ナビ) page on the National Diet Library website. The page title is '関東大震災の被災状況がわかる地図' (Map showing the disaster situation of the Great Kanto Earthquake). The page includes a search bar, a navigation menu, and a list of related digital collections. Two red boxes highlight specific items in the '1. 当館所蔵資料' (In-house collections) section: '1-1. デジタル化資料' (Digitized materials) and a specific report titled '『関東大震災状況全図：海陸実地踏査』' (Complete map of the Great Kanto Earthquake situation: land and sea field investigation).

リサーチ・ナビ
国立国会図書館

思いついたキーワードを入れてください

検索

トップ>調べ方案内>歴史・地理 > 地図 > テーマ別 > 関東大震災の被災状況がわかる地図

更新日: 2015年10月16日

1923年(大正12年)に起きた関東大震災の被災状況がわかる地図を紹介します。

なお、当時は必ずしも「関東大震災」と呼ばれていたわけではないので、NDL-OPACで関連資料を検索する際はいくつかの文言をお試しください。(例)「帝都大震(災)」、「大正大震(災)」、「東京大震(災)」など

目次

1. 当館所蔵資料

1-1. デジタル化資料

1-2. 非デジタル化資料

2. 関連サイト

1. 当館所蔵資料

1-1. デジタル化資料

当館所蔵資料のうち、デジタル化しているものには以下があります。全てインターネット公開されています。

『震災予防調査会報告 第100号』(震災予防調査会, 大正2-15.【YD5-H-14.4-115】)(国立国会図書館デジタルコレクション)
第100号(甲~戊)が関東大震災を扱っており、地図も収録されています。各巻の収録記事タイトルについてはNDL-OPACの「内容細目」をご覧ください。

『関東大震災状況全図：海陸実地踏査』(震災調査会, 大正12.【YD5-H-特118-69】)(国立国会図書館デジタルコレクション)
地図とともに、死傷者数、家屋倒壊・焼失数等も掲載されています。

カテゴリが「テーマ別」の他の記事

標高がわかる地図

関東大震災の被災状況がわかる地図

旧満洲の都市地図1 総論

旧満洲の都市地図3 新京(現・長春)

旧満洲の都市地図2 奉天(現・瀋陽)

もっと見る: テーマ別(10)

しらべ方: 分野別

東日本大震災復興支援関連情報

ビジネス情報

健康情報

環境情報

科学技術・医学

経済・社会・教育

政治・法律・行政

人文科学

アジア諸国関連

関東大震災状況全図：海陸実地踏査

Search Results 関東大震災状況全図：海陸実地踏査

Thumbnail List First Prev Next Last Frame Number 3 /12 URL Print Full Screen ON

Metadata

Thumbnail List First Prev Next Last Frame Number 3 /12 URL Print Full Screen ON

20% Overview ON Resize Viewer JPEG View

露光量違いの為重複撮影

1 2 3 4 5 6 7 8 9 10 11 12 3 4 5

海陸実地踏査
関東大震災
状況全図

東京市

相模湾

インターネット公開(裁定)
著作権法第67条第1項により文化庁
長官裁定を受けて公開
裁定年月日: 2012/03/01

Detailed Record View

Not digitized maps links.
Bibliographic data only.

1-2.非デジタル化資料

以下の資料はデジタル化していませんが、東京本館地図室で閲覧可能です。

- ❑ 『大正十二年九月一日震災東京附近ニ於ケル木造建物被害分布圖 東京地圖』
(1:20000. 東京紙器, [1923][YG35-Z-221])
倒壊状況を数値で示した表が掲載されています。
- ❑ 『東京市震災焼失地域図』 ([縮尺表示なし], 文正社, 1923.9.【YG18-D-103】)
罹災官庁の仮事務所設置場所についての記載があります。
- ❑ 『東京市大地震大火災図』 ([縮尺表示なし], 太陽堂, 1923.9.【YG18-F-52】)
地域ごとの被災状況、焼失建造物、警察署の所管ごとの焼死者数等についての記載があります。
- ❑ 『震災焼失区域明細東京・横濱市全圖』 ([縮尺表示なし], 風間鉄太郎: 松枝商店 (發賣), 1923.10.【YG13-Z-593】)
焼失町名一覧、焼失主要建物、消失家屋数、全潰家屋数、半潰家屋数、死者、傷者、行方不明者、区別の被災状況等についての記載があります。
- ❑ 『東京大震火災地圖 大正十二年』 (1:20000. 丸之内新聞社, 1923.10.【YG18-K-4】)
地番の記載があります。また、分図として「横濱大震火災地圖」、「最激震区域圖」が掲載されています。
- ❑ 『関東震災全地域鳥瞰圖繪』 ([縮尺表示なし], [大阪朝日新聞社], 1924.9.【YG18-K-44】)
鳥瞰図。東京、神奈川、千葉を中心に、埼玉や静岡も描かれています。
- ❑ 『帝都大震火災系統地圖 Map of the fire of Tokyo : 大正十二年九月』 (1:10000. 東京都歴史文化財団, [20--][YG41-Z-433])
大正12年12月発行の複製。火元、延焼方向等が記載されています。また、分図として「東京大震火災總覽圖」等が記載されています。

以下の資料は被災直後に作成されたと推測される実務的な地図です。救護所・食糧配給所の設置場所、警備体制、交通状況等が記載されています。いずれも被災状況を端的に示すものではありませんが、間接的に被害の甚大さを伝えています。

- ❑ 『東京市附近救護及食糧配給所位置要圖』 (1:50000. [関東戒嚴司令部], [192-][YG35-Z-572])
- ❑ 『東京市附近警戒救護食糧品配給所位置要圖』 (1:50000. 関東戒嚴司令部附情報部, [192-][YG35-Z-575])
- ❑ 『横濱市交通整備要圖』 (1:25000. 神奈川警備隊司令部, [192-][YG35-Z-574])
- ❑ 『横濱市警官配置要圖』 (1:25000. 神奈川警備隊司令部, [192-][YG35-Z-577])

簡易検索

詳細検索

雑誌記事

規格レポート類

占領関係

検索式

検索語一覧

書誌情報 → 検索結果一覧△ ?

URL <http://id.ndl.go.jp/bib/000008557378>

レコード 1 / 1 件目

前の1件

次の1件

表示形式: 標準形式 引用形式 MARCタグ形式

ダウンロードする マイリストに追加

所蔵確認 / 各種申込み → 全ての資料を表示する

-所蔵場所ごと 東京: 地図室 1

資料種別 地図 [地図資料]:

請求記号 YG35-Z-221

タイトル 大正十二年九月一日震災東京附近ニ於ケル木造建物被害分布圖 東京地圖ノ

タイトルよみ タイショウ ジュウニネン クガツ ツイタチ シンサイトウキョウ フキン ニ オケル モクゾウ タテモノヒガイ ブンブズ : トウキョウ チズ.

責任表示 警視廳保安部建築課 調.

縮尺・図法等 1:20000.

出版事項 [東京]: 東京紙器, [1923]

形態/付属資料 地図 1枚: 色刷; 110×79cm (折りたたみ27cm)

全国書誌番号 21252771

団体著者標目 警視庁保安部

NDLC YG35-Z

NDC(9) 453.2136

本文の言語 jpn

国名コード ja

書誌ID 000008557378

表示形式: 標準形式 引用形式 MARCタグ形式

Information: National Diet Library Digital Collection

<http://dl.ndl.go.jp/>

Maps from before the Meiji period are categorized as Rare Books and Old Materials at the NDL. | Mostly of them have already been digitized.

Choose "E-zu"

Research Navi

「日本の絵図・
古地図を探す」

http://rnavi.ndl.go.jp/research_guide/entry/theme-honbun-101029.php

Language: English Top About this Database Help

National Diet Library Digital Collections

Rare Books and Old Materials

Search [Advanced Search](#)

Available Online Available only at the NDL and partner libraries Available only at the NDL

Rare Books and Old Materials

Out of the 280,000 items stored in the Rare Books and Old Materials Room of the NDL, about 94,000 are available as digital images.

These items are: Japanese items created before the end of the Edo period (1868), Chinese items created before the end of the Qing dynasty, including Nishiki-e (colored woodblock prints), E-zu (old maps and plans), and nationally-designated important cultural properties. About 20,000 items are available only within the facilities of the NDL, because of relatively recent or unknown publication dates.

[A List of Items with Analyses and Transcriptions \(Japanese\)](#)

[Advanced Search](#)

[All Items under this Category](#)

[Nishiki-e](#)

[E-zu \(Maps and Plans\)](#)

[Important Cultural Properties](#)

Books Periodicals **Rare Books and Old Materials** Doctoral Dissertations Official Gazettes Newspapers Modern Japanese Political History Materials Materials on the Allied Occupation of Japan Prange Collection

Historical Recordings Science Film Scripts Online Publications

NDL Home Copyright © 2011 National Diet Library. All Rights Reserved. Site Policy Contact Us

地球全圖 [チキユウ ゼンズ]
司馬江漢峻 [シバ コウカン]

Chikyu zenzu
Copied and etched by Shiba Kokan. S.I.: s.n., c.1794.

A stereographic projection map of the world by Shiba Kokan. Shiba Kokan (1747-1818) was the first person in Japan to use copperplate etching to print a world map. The shape of the map clearly shows that the earth is spherical. He was a painter, but was interested in Dutch studies due to the influence of Hiraga Gennai. He was the first to make copperplate etching prints in Japan and he also focused on introducing Western scientific knowledge to Japan. This item is modeled after H.Jaillot's world map, and is accompanied by a commentary, [Chikyu Zenzu Ryakusetsu](#).

1/4

Example: Search for maps with 「江戸」 in the title.

The screenshot shows the National Diet Library Digital Collections search interface. The search term 「江戸」 is entered in the search box and is circled in red. A red arrow points from this search box to a text box on the left. The search results page displays a list of 10 items, all related to cotton mill machinery plans. The left sidebar contains various filters such as Access Restrictions, Digitized Contents, Publication Year, and Bibliographic Level.

National Diet Library Digital Collections Language: English

Collection Search: Digitized Contents=古典籍資料(貴重書等) > 絵図 Access Restrictions=All

Search result (Total:2316 1-20 viewed) 20 per page title:ascending - secondary sort -

The search results exceeded 1000 items. Please refine your search.

1 Plan of cotton mill & machinery All Volumes Aggregated Rare Books and Old Materials/E-zu (Maps and Plans)
(写) TOC/vol.

2 Plan of cotton mill & machinery. [1] Rare Books and Old Materials/E-zu (Maps and Plans)
(写) TOC/vol.

3 Plan of cotton mill & machinery. [2] Rare Books and Old Materials/E-zu (Maps and Plans)
(写) TOC/vol.

4 Plan of cotton mill & machinery. [3] Rare Books and Old Materials/E-zu (Maps and Plans)
(写) TOC/vol.

5 Plan of cotton mill & machinery. [4] Rare Books and Old Materials/E-zu (Maps and Plans)
(写) TOC/vol.

6 相对替屋敷繪圖. 文化9 All Volumes Aggregated Rare Books and Old Materials/E-zu (Maps and Plans)
(写) TOC/vol.

7 相对替屋敷繪圖. 天保10-弘化2 All Volumes Aggregated Rare Books and Old Materials/E-zu (Maps and Plans)
(写) TOC/vol.

8 相对替屋敷繪圖. 文政5-天保10 All Volumes Aggregated Rare Books and Old Materials/E-zu (Maps and Plans)
(写) TOC/vol.

9 相对替屋敷繪圖. 弘化2-嘉永6 All Volumes Aggregated Rare Books and Old Materials/E-zu (Maps and Plans)
(写) TOC/vol.

10 相对替屋敷繪圖. 一号 分冊の1(文化9) Rare Books and Old Materials/E-zu (Maps and Plans)
(写) TOC/vol.

Refine

江戸 Refine your search

Access Restrictions: Available Online

Access Restrictions
Available Online(2316)

Digitized Contents
▶ Books(40)
▼ Rare Books and Old Materials(2316)
E-zu (Maps and Plans)(2316)

NDC
▶ 2 General history(529)

Publication Year
▶ 1000-1299(67)
▶ 1500-1699(57)
▶ 1700-1799(87)
▶ 1800-1869(223)
▶ 1870-1879(61)
▶ 1880-1889(49)
▶ 1890-1899(20)
▶ 1900-1909(2)
Unknown(1750)

Bibliographic Level
Aggregate items of the same title(1098)

Type 「江戸」 into search window

「江戸」 search results

Choose the map you want to browse.

National Diet Library Digital Collections

Language: English

Collection Search: Digitized Contents=古典籍資料(貴重書等) > 絵図 Access Restrictions=All

Search result (Total: 218 1-20 viewed) 20 per page title: ascending -- secondary sort --

1 青山長者丸辺図 Rare Books and Old Materials/E-zu (Maos and Plans)
([江戸切絵図]) / 村上, 吾雄[et al.] (近吾堂, 嘉永4)

2 安政改正御江戸大絵図 Rare Books and Old Materials/E-zu (Maps and Plans)
高井蘭山図 (出雲屋万次郎; 岡田屋嘉七, 安政5 [1853])

3 久入江戸大繪圖 Rare Books and Old Materials/E-zu (Maps and Plans)
(表紙屋市郎兵衛, 貞享4 [1687])

4 久入江戸大絵圖 Rare Books and Old Materials/E-zu (Maps and Plans)
(表紙屋市郎兵衛, 貞享1 (1684)刊)

5 [江戸絵図] All Volumes Aggregated Rare Books and Old Materials/E-zu (Maps and Plans)
(写) [TOC / vol.]

6 [江戸絵図] Rare Books and Old Materials/E-zu (Maps and Plans)
(伊賀屋, [享保年間])

7 [江戸絵図], [2] Rare Books and Old Materials/E-zu (Maps and Plans)
(写) [TOC / vol.]

8 [江戸絵図], [3] Rare Books and Old Materials/E-zu (Maps and Plans)
(写) [TOC / vol.]

9 江戸絵図 Rare Books and Old Materials/E-zu (Maps and Plans)
(写)

10 江戸絵図 Rare Books and Old Materials/E-zu (Maps and Plans)
(写)

Refine

Keyword: 江戸

Access Restrictions
Available Online(217)
Available only at the NDL and partner libraries(1)

Digitized Contents
Rare Books and Old Materials(218)
E-zu (Maps and Plans)(218)

NDC
2 General History(25)

Publication Year
1000-1299(22)
1500-1699(33)
1700-1799(45)
1800-1869(62)
1880-1889(7)
Unknown(49)

Bibliographic Level
Aggregate items of the same title(141)


安政改正御江戸大絵図

Search Results 安政改正御江戸大絵図

Thumbnail List First Prev Next Last Frame Number 2 / 6 URL Print Full Screen ON

Metadata 9% Overview ON Resize Viewer JPEG View

Metadata
Detailed Record View
Persistent ID
info:ndjip/pid/2542442
Title
安政改正御江戸大絵図
Creator
高井蘭山 図
Publisher
出雲屋万次郎 ; 岡田屋嘉七
Publication Date
安政5 [1858]
Call Number
ろ二-70
Bibliographic ID
000007309693
DOI
10.11501/2542442
Access Restrictions
インターネット公開(保護期間満了)
Detailed Record View



Example: Search the map of Japan made by 「伊能忠敬」

「伊能」 search results

Choose the map you want to browse

National Diet Library Digital Collections

Language: English Top About th

All Search > Advanced Search

Collection Search: Digitized Contents=古典籍資料(貴重書等) > 絵図 Access Restrictions=All

Refine

Keyword:伊能

Access Restrictions Available Online(53)

Digitized Contents Rare Books and Old Materials(55) E-zu (Maps and Plans)(53)

Publication Year 1800-1869(6) 1870-1879(44) Unknown(3)

Bibliographic Level Aggregate items of the same title(7)

Search result (Total:53 1-20 viewed) 20 per page title:ascending -- secondary sort -- Apply

- 1 伊能日本実測小図 一 [Rare Books and Old Materials/E-zu (Maps and Plans)]
伊能勘解由<伊能忠敬>//図(写,文化1(1804))
- 2 伊能日本実測小図 二 [Rare Books and Old Materials/E-zu (Maps and Plans)]
(伊能忠敬//作)(写)
- 3 [江戸府内図(北半)] [Rare Books and Old Materials/E-zu (Maps and Plans)]
(伊能忠敬//作)(写)
- 4 [江戸府内図(北半)] [Rare Books and Old Materials/E-zu (Maps and Plans)]
(伊能忠敬//作)(写)
- 5 [大日本沿海輿地全図] All Volumes Aggregated [Rare Books and Old Materials/E-zu (Maps and Plans)]
(伊能忠敬//測量・製作)(写,(明治6(1873)頃)) [TOC/vol.]
- 6 [大日本沿海輿地全図],第53回 陸奥(磐城・阿武隈川・白石・松川) [Rare Books and Old Materials/E-zu (Maps and Plans)]
(伊能忠敬//測量・製作)(写,(明治6(1873)頃)) [TOC/vol.]
- 7 [大日本沿海輿地全図],第54回 陸奥(磐城・磯辺村・小浜村) [Rare Books and Old Materials/E-zu (Maps and Plans)]
(伊能忠敬//測量・製作)(写,(明治6(1873)頃)) [TOC/vol.]
- 8 [大日本沿海輿地全図],第55回 陸奥(常陸(磐城・下北迫村・常陸・赤井岳・平湯・湊) [Rare Books and Old Materials/E-zu (Maps and Plans)]
(伊能忠敬//測量・製作)(写,(明治6(1873)頃)) [TOC/vol.]
- 9 [大日本沿海輿地全図],第57回 常陸(常陸・高萩村・久慈川・成田村) [Rare Books and Old Materials/E-zu (Maps and Plans)]
(伊能忠敬//測量・製作)(写,(明治6(1873)頃)) [TOC/vol.]
- 10 [大日本沿海輿地全図],第58回 常陸(下総(下総・飯岡村・常陸・銚子浜・汲上村) [Rare Books and Old Materials/E-zu (Maps and Plans)]
(伊能忠敬//測量・製作)(写,(明治6(1873)頃)) [TOC/vol.]

伊能日本実測小図 二

Research Navi

「伊能図」

http://rnavi.ndl.go.jp/research_guide/entry/theme-honbun-601018.php

The screenshot displays the Research Navi search results page for the document '伊能日本実測小図 二'. The interface is divided into a left sidebar for metadata and a main viewing area for the document image.

Search Results Header: 伊能日本実測小図 二

Navigation: Analysis, Metadata, URL, Print, Full Screen ON

Metadata (Left Sidebar):

- Metadata**
Detailed Record View
Persistent ID: info:ndjp/pid/1286215
- Title:** 伊能日本実測小図 二
- Creator:** [伊能忠敬//作]
- Publisher:** 写
- Call Number:** YR8-N93
- Bibliographic ID:** 000004076518
- DOI:** 10.11501/1286215
- Access Restrictions:** インターネット公開(保護期間満了)
- Detailed Record View
- Additional information about the content**
- Film Number:** T137

Viewing Area (Right):

- Navigation icons: Home, Back, Forward, Search, etc.
- Zoom: 5%
- Overview ON, Resize Viewer, JPEG View
- Color calibration bars: Munsell Color Control Chart, Kodak Gray Scale
- Document image: A historical map of Japan with green and brown tones, featuring two sun-like symbols and a legend box on the right.
- Footer: 伊能日本実測小図 二 09-001 | 国立国会図書館

Example: Search for 国絵図 (maps of former Edo-period provinces)

「国絵図」
search results

Choose the map
you want to
browse

The screenshot shows the National Diet Library Digital Collections search results for the keyword '国絵図'. The interface includes a search bar, a 'Refine' sidebar, and a list of search results. A red box highlights the second result, '石見 国絵図', which is a map from the Edo period (江戶中期).

National Diet Library Digital Collections

Language: English Top About t

Search [] Search [] > Advanced Search

Collection Search: Digitized Contents=古典籍資料(貴重書等) > 絵図 Access Restrictions=All

Refine

Keyword: 国絵図

Access Restrictions: Available Online(8)

Digitized Contents: Rare Books and Old Materials(8) E-zu (Maps and Plans)(8)

Publication Year: 1700-1799(1) 1800-1869(1) Unknown(6)

Bibliographic Level: Aggregate items of the same title(8)

Search result (Total:8 1-8 viewed) 20 per page title:ascending -- secondary sort -- Apply

- 1 和泉 国絵図 Rare Books and Old Materials/E-zu (Maps and Plans) (写)
- 2 石見 国絵図 Rare Books and Old Materials/E-zu (Maps and Plans) (写, [江戶中期])
- 3 越前 国絵図 Rare Books and Old Materials/E-zu (Maps and Plans) (写)
- 4 懷宝甲斐 国絵図 Rare Books and Old Materials/E-zu (Maps and Plans) (村田屋孝太郎 (宛兎), [天保13])
- 5 紀伊大和河内伊賀山城伊勢六ヶ 国絵図 Rare Books and Old Materials/E-zu (Maps and Plans) (写, [江戶前期])
- 6 摂津河内 国絵図 Rare Books and Old Materials/E-zu (Maps and Plans) (写)
- 7 (丹波国図、山城国図、近江国図、大和国図) All Volumes Aggregated Rare Books and Old Materials/E-zu (Maps and Plans) (写, [文政頃]) [+TOC/vol.]
- 8 逸江 国絵図 Rare Books and Old Materials/E-zu (Maps and Plans) (村名直雄 写, 明和2)

石見国絵図

National Diet Library Digital Collections Language: **English** [Top](#) [About this Database](#) [Help](#)

[Advanced Search](#)

Available Online
 Available only at the NDL and partner libraries
 Available only at the NDL

Search Results 石見国絵図

▼ Metadata Thumbnail List [First](#) [Prev](#) [Next](#) [Last](#) Frame Number **1** / 2 [URL](#) [Whole Picture](#) [Print](#) [Full Screen ON](#) [Tips](#)

Metadata
Detailed Record View
Persistent ID
info:ndjlp/pid/1286204
Title
石見国絵図
Publisher
写
Publication Date
(江戸中期)
Call Number
WB39-4
Bibliographic ID
000003284772
DOI
10.11501/1286204
Access Restrictions
インターネット公開(保護期間満了)
Detailed Record View
Additional information about the content
Film Number
T71

(3) Study cases based on our map collections

1. 森幸安の地図を追って ―函館市中央図書館と国立国会図書館における調査報告― 辻垣 晃一 著
Looking for maps made by Kouan Mori - Report of survey at Hakodate City Central library and NDL
<Z21-1836> 雑誌名:日本研究 人間文化研究機構国際日本文化研究センター 刊 32号 2006.3

※Kouan Mori is a specialist in maps from the mid Edo era.

He provided historical commentary and oral histories for maps. They are different from the survey maps made by Tadataka Ino.

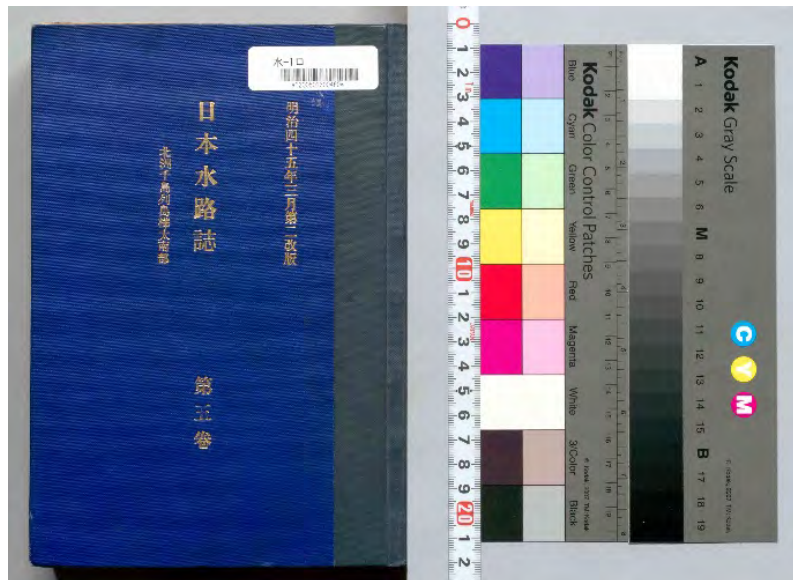
2. 伊能図大全 第6巻 ―伊能図の概説と各図解説
Encyclopedia of the Ino maps vol.6 – General information and commentary on each map.
<G67-L10> [伊能忠敬][著]、星埜由尚, 鈴木純子, 渡辺一郎 著
河出書房新社 刊 2013.12

2. Digitalization of the Maps in the NDL

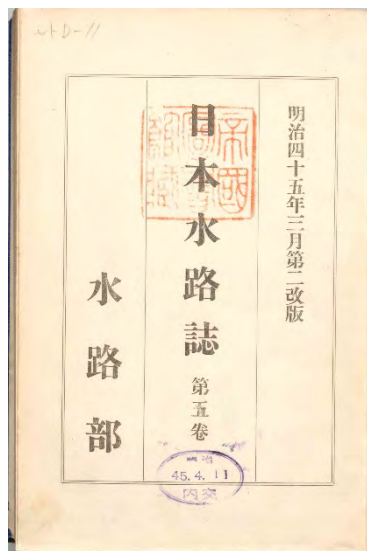
(1) Background

- We have made it a priority to provide original paper maps.
- We began studying how to digitize maps at the NDL in 2010.
- We decided to start digitizing maps from oldest maps in the map room transfer from the former Imperial Library (from 1868 to 1945).
- We considered digitizing “水路誌 (Sailing Directions)” from the map collection of NDL urgently, to protect against deterioration, based on preservation strategies for the Digital collection at the National Diet Library 2013.
In 2015, we started to digitize “水路誌 (Sailing Directions)”. (This is first time materials from the NDL map collection have been digitized.
『日本水路誌 第1巻』 (1916年) etc. Approximately 540 vols.

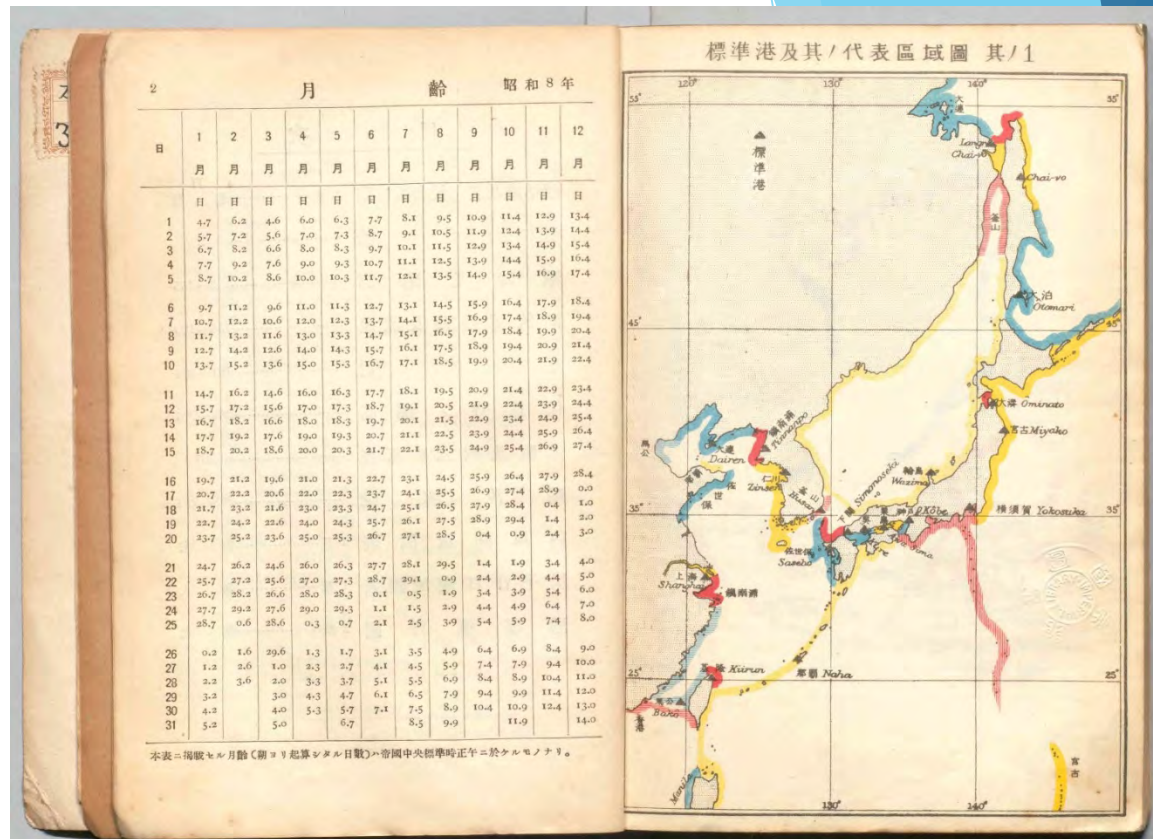
※水路誌 (Sailing Directions): Planning Guides describing meteorological phenomenon on the ocean, hydrographic conditions, regulations, and routes describing features of coastlines, ports, and harbors.



『日本水路誌 第五卷』 (1912年)



『日本水路誌 第五卷』 (1912年)



『潮汐表』 (1927年)

(2) Future initiatives

① Digitizing maps

- We consider cost performance when planning outsourcing of digitizing.

② Trained personnel

- We train staff members to manage digitizing operations.

③ Clear copyright issues

- We check the copyright status of digitized maps. Only those maps for which all issues have been cleared are available via the Internet.

④ Availability via the National Diet Library Digital Collections

- Map images are split as necessary when data is too large for our processing capability.

Thank you for your attention!